Data presentazione: 18/12/1974 - Data: 20/02/2025 - n. T59621 - Richiedente: BRTMTT89H29G157Q

MODULARIO F. - Cat. S. T. - 366

MOD. A (Nuovo Catasto Edilizio Urbano)

Lire 30

MINISTERO DELLE FINANZE

DIREZIONE GENERALE DEL CATASTO E DEI SERVIZI TECNICI ERARIALI

NUOVO CATASTO EDILIZIO URBANO

(R. DECRETO-LEGGE 13 APRILE 1939, N. 652)

Planimetria dell'immobile situato nel Comune di OSIMO *Via* GUAZZATORE

Ditta SABBATINI NELLO, NATO IN OSIMO IL 1 GENN 1930

Allegata alla dichiarazione presentata all'Ufficio Tecnico Erariale di ANCONA

49 (P)

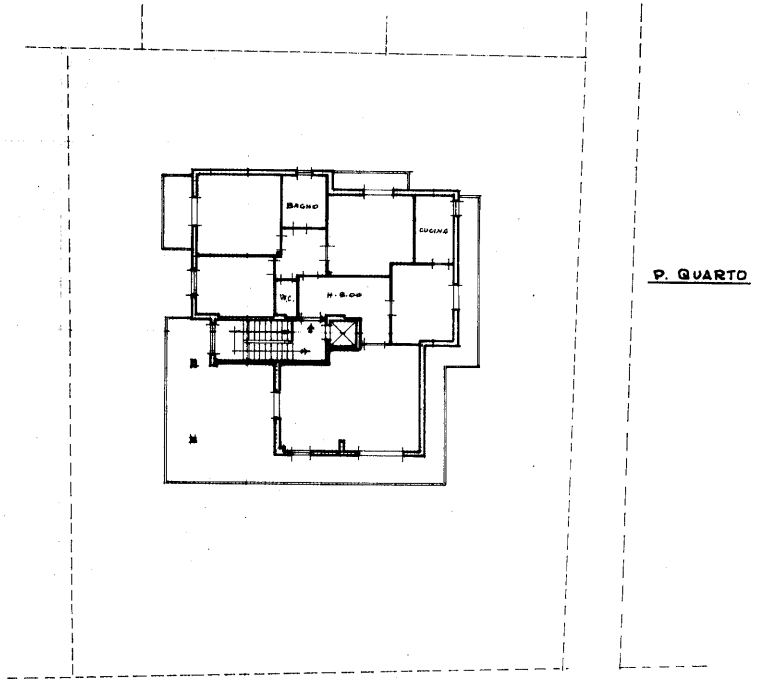

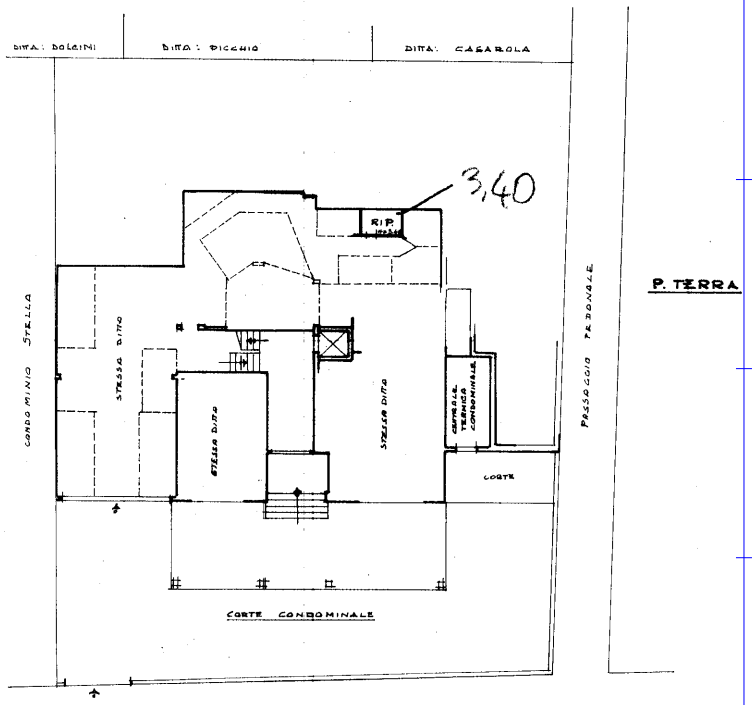

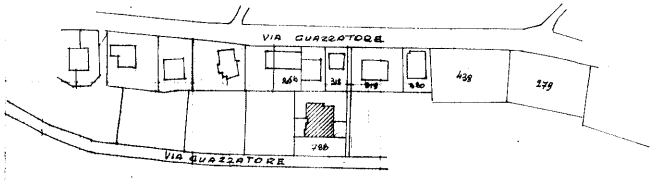

COMUNE DI OSIMO

SEZ. B. F. V 788 - ORA 788-867-868 869-870-871-872

ORIENTAMENTO

SCALA DI 1: 200

SPAZIO RISERVATO PER LE ANNOTAZIONI D'UFFICIO	
DATA 18 10 71	859
PROT. N°	

Compilata dal GEOM. (Titolo, nome e cognome del tecnico) ANTONIO PIAZZICHINI

Iscritto all'Albo de i GEOM.

della Provincia di ANCONA

DATA 2 DICEMBRE 1974

Firma: G. Antonio Piazzichini

10 metri

Ultima planimetria in atti

Data presentazione: 18/12/1974 - Data: 20/02/2025 - n. T59621 - Richiedente: BRTMTT89H29G157Q

Totale schede: 1 - Formato di acquisizione: A2(420x594) - Formato stampa richiesto: A4(210x297)