

**Agenzia del Territorio
CATASTO FABBRICATI
Ufficio Provinciale di
Ancona**

Dichiarazione protocollo n. AN0233571 del 30/12/2003

Planimetria di u.i.u. in Comune di Loreto

Via Villa Costantina

civ.

Identificativi Catastali:

Sezione:

Foglio: 3

Particella: 1496

Subalterno: 23

Compilata da:
Serenelli Dino

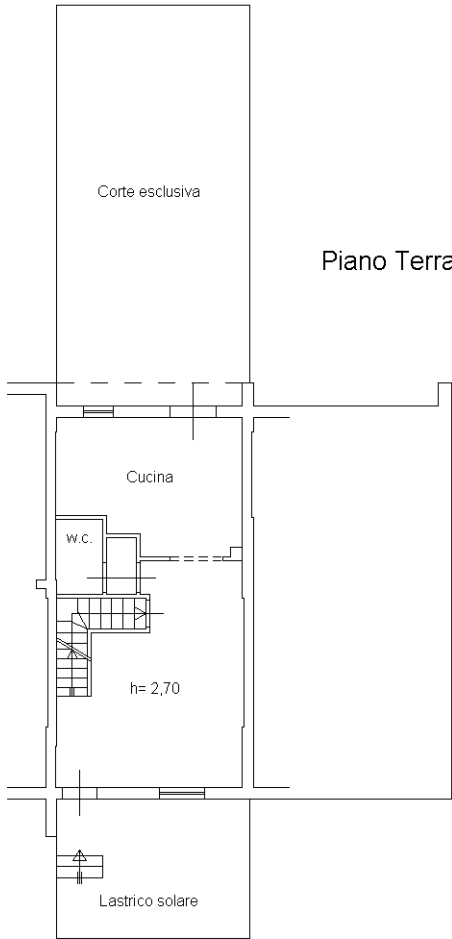
Iscritto all'albo:
Ingegneri

Prov. Ancona

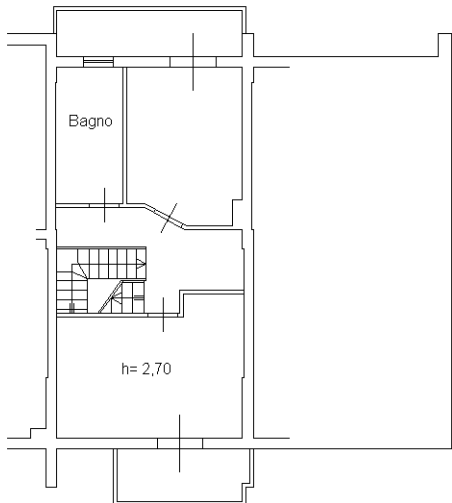
N. 607

Scheda n. 1

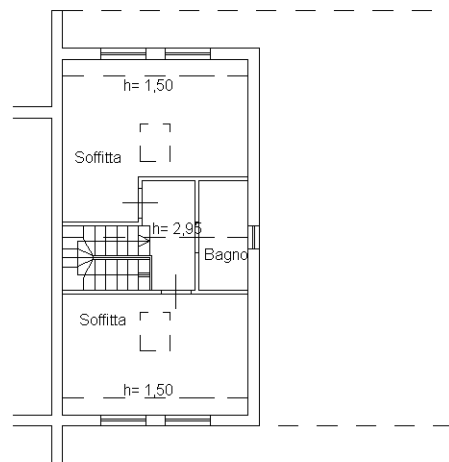
Scala 1:200



Piano Primo



Piano Secondo



Orientamento

Ultima planimetria in atti