

**Agenzia del Territorio
CATASTO FABBRICATI
Ufficio Provinciale di
Ancona**

Dichiarazione protocollo n. AN0119060 del 27/09/2005

Planimetria di u.i.u. in Comune di Osimo

Via Aldo Moro

civ.

Identificativi Catastali:

Sezione:

Foglio: 40

Particella: 926

Subalterno: 38

Compilata da:
Alessandrelli Ivana

Iscritto all'albo:
Architetti

Prov. Ascoli

N. 662

da n. 1

Scala 1:200


P. TERRA H=2.75



Luigi Lorenzini

Ana Maria Rebusello

Alessandro Alessandrelli



Catasto dei Fabbricati - Situazione al 22/01/2019 - Comune di OSIMO (G157) - < Foglio: 40 - Particella: 926 - Subalterno: 38 >
VIA ALDO MORO piano: T;

la planimetria in atti

22/01/2019 - n. T304611 - Richiedente: SCCNDR67C04E388A
e schede: 1 - Formato di acquisizione: A4(210x297) - Formato stampa richiesto: A4(210x297)

**Agenzia del Territorio
CATASTO FABBRICATI
Ufficio Provinciale di
Ancona**

Dichiarazione protocollo n. AN0119060 del 27/09/2009

Planimetria di u.i.u. in Comune di Osimo

Via Aldo Moro

civ.

Identificativi Catastali:

Sezione:

Foglio: 40

Particella: 926

Subalterno: 37

Compilata da:
Alessandrelli Ivana

Iscritto all'albo:
Architetti

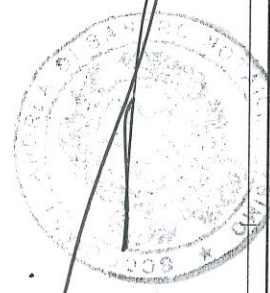
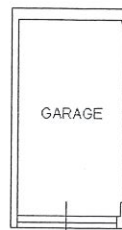
Prov. Ascoli

N. 662

da n. 1

Scala 1:200

P. 1° SOTTOSTRADA H=2.50



[Handwritten signatures and names: "Alessandro Robustiano", "Andrea..."]



Catasto dei Fabbricati - Situazione al 22/01/2019 - Comune di OSIMO (G157) - < Foglio: 40 - Particella: 926 - Subalterno: 37 >
VIA ALDO MORO piano: S1;

la planimetria in atti

**Agenzia del Territorio
CATASTO FABBRICATI
Ufficio Provinciale di
Ancona**

Dichiarazione protocollo n. AN0119060 del 27/09/2005

Planimetria di u.i.u. in Comune di Osimo

Via Aldo Moro

civ.

Identificativi Catastali:

Sezione:

Foglio: 40

Particella: 163

Subalterno: 103

Compilata da:
Alessandrelli Ivana

Iscritto all'albo:
Architetti

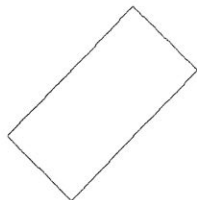
Prov. Ascoli

N. 662

da n. 1


Scala 1:200

PIANO TERRA



POSTO AUTO SCOPERTO

Louise Ferris
Arancio Robus



la planimetria in atti

22/01/2019 - n. T304613 - Richiedente: SCCNDR67C04E388A

schede: 1 - Formato di acquisizione: A4(210x297) - Formato stampa richiesto: A4(210x297)

Catasto dei Fabbricati - Situazione al 22/01/2019 - Comune di OSIMO (G157) - < Foglio: 40 - Particella: 163 - Subalterno: 103 >
VIA ALDO MORO piano: T;

**Agenzia del Territorio
CATASTO FABBRICATI
Ufficio Provinciale di
Ancona**

Dichiarazione protocollo n. AN0119060 del 27/09/2005

Planimetria di u.i.u. in Comune di Osimo

Via Aldo Moro

civ.

Identificativi Catastali:

Sezione:

Foglio: 40

Particella: 163

Subalterno: 104

Compilata da:

Alessandrelli Ivana

Iscritto all'albo:
Architetti

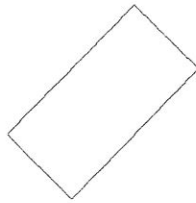
Prov. Ascoli

N. 662

da n. 1

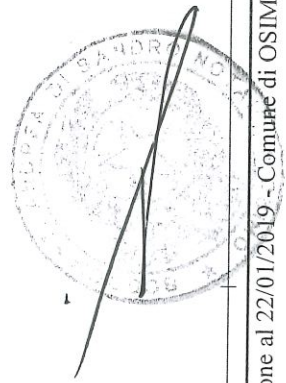
Scala 1:200

PIANO TERRA



POSTO AUTO SCOPERTO

[Handwritten signatures and stamps]
The block contains several handwritten signatures in black ink. One signature is clearly legible as 'Carrie Fioris'. Below it, there are other signatures, including one that appears to be 'Antonio...'. To the right of the signatures is a circular official stamp of the 'Comune di Osimo' with a star in the center. Below the signatures is another circular official stamp, likely from the 'Ufficio Provinciale di Ancona', also featuring a star. A north arrow symbol is located at the bottom right of this section.



Catasto dei Fabbricati - Situazione al 22/01/2019 - Comune di OSIMO (G157) - < Foglio: 40 - Particella: 163 - Subalterno: 104 >
VIA ALDO MORO piano: T;

a planimetria in atti